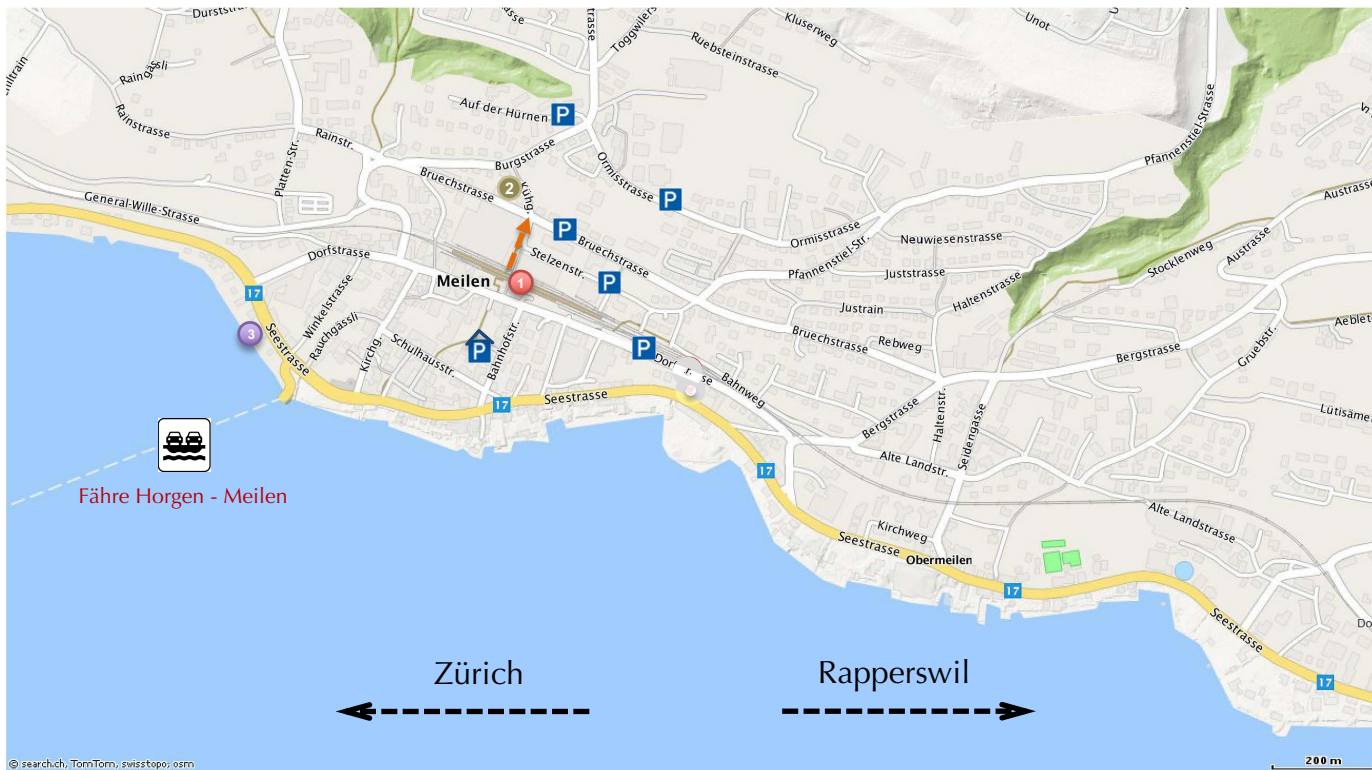




Lageplan Atelier B102




Legende

- 1 Bahnhof Meilen
- 2 **Atelier B102, Kühgasse, 8706 Meilen** (---> : Unterführung im Bahnhof - bergwärts)
- 3 Seeanlage für Picknick

Verkehr

-  ❖ Bruechstrasse, Stelzenstrasse, Dorfstrasse, Ormisstrasse oder Auf der Hürnen weisse Zone oder mit Parkuhr bis 12 Std. | Parkhaus im Dorfczentrum
-  ❖ **S7 ab Zürich HB** um 09.11 Uhr, *retour ab Meilen* um 17.03, 17.33 oder 18.03 Uhr
- ❖ **S7 ab Zürich Stadelhofen** um 09.14 Uhr, *retour ab Meilen* um 17.03, 17.33 oder 18.03 Uhr
- ❖ **S7 ab Rapperswil** um 09.09 Uhr, *retour ab Meilen* um 16.58, 17.28 oder 17.58 Uhr

-  ❖ Fähre Horgen – Meilen: | Sa & So 15-Minuten oder 10-Minuten (bei hohem Verkehrsaufkommen) | www.faehe.ch

Verpflegung

Entlang der Dorfstrasse und in der unmittelbaren Umgebung des Bahnhofs befinden sich diverse Cafés, Restaurants, Bäckereien und Geschäfte mit «über d'Gass» Angeboten